LEYENDA SECCIONES	
LINEA TERRENO EXISTENTE	
LINEA TERRENO DISEÑO	
AREA DE CORTE	

Km 0+160

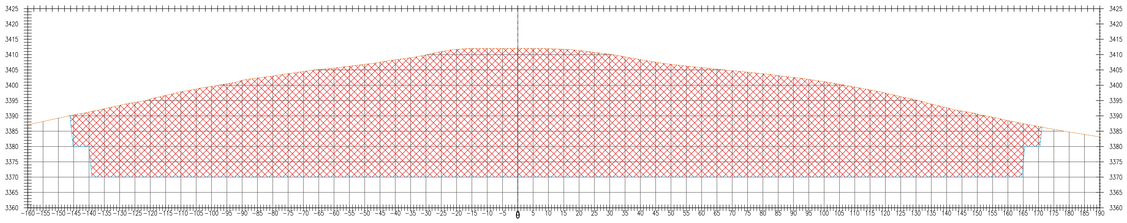

ESC.H=1000
ESC.V=1000

Km 0+140

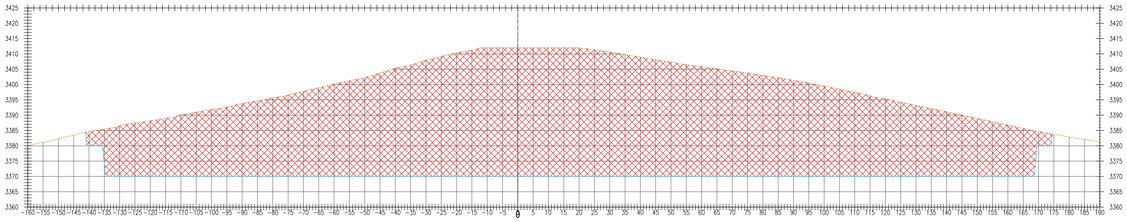

ESC.H=1000
ESC.V=1000

Km 0+120

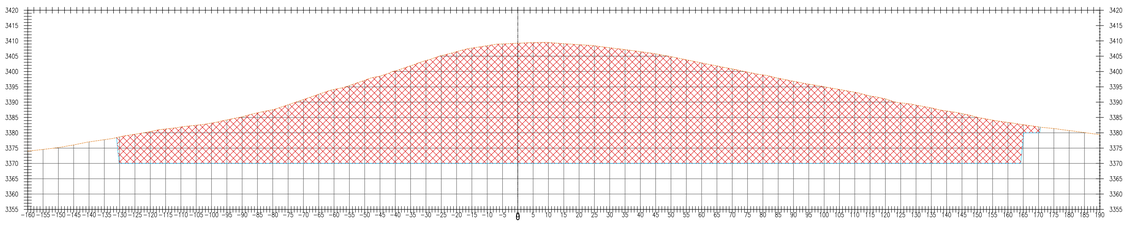

ESC.H=1000
ESC.V=1000

Km 0+100

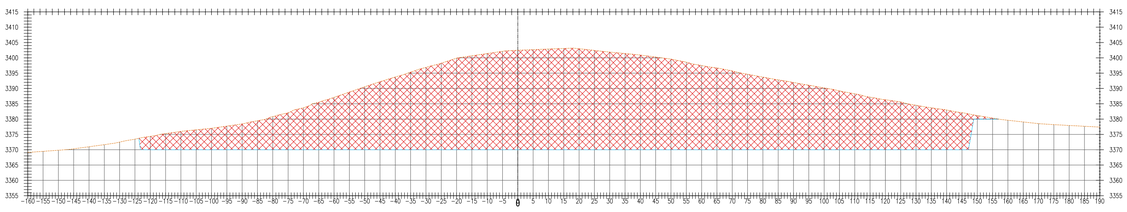

ESC.H=1000
ESC.V=1000

UBICACIÓN

ESCALA GRAFICA

0 10 20 30 40 50m

1:1000–A1 1:2000–A3

LEYENDA

SISTEMA DE PROYECCIÓN:
UNIVERSAL TRANSVERSAL MERCATOR (UTM) , ZONA 17 SUR
DATUM : SISTEMA GEODESICO MUNDIAL (WGS 84)
FUENTE : EQUIPO TÉCNICO

REV N°	FECHA	DESCRIPCION DE LA REVISION	REV.	DIR.
.	.	.	.	.
.	.	.	.	.
.	.	.	.	.
.	.	.	.	.
.	.	.	.	.
R00	04/2023	EMITIDO PARA APROBACIÓN	A.P.	R.E.

	FECHA	FIRMA
DIBUJO : LUIS. M. PALOMINO L.	11/04/2025	
REVISIÓN : ING. MARLON A. BARRIOS V.	11/04/2025	
APROBACIÓN : ING. JOSE L. OBLITAS N.	11/04/2025	
DIRECTOR DE PROYECTO: ING. RICARDO A. ECHEGARAY N.	11/04/2025	

OHLA Perú

PERÚ Presidencia del Consejo de Ministros

ANIN AUTORIDAD NACIONAL DE INFRAESTRUCTURA

SOLUCIONES INTEGRALES ENTREGA DE LAS DEFENSAS RIBEREÑAS RÍO CHICAMA Y RÍO VIRÚ (PAQUETE 9R-06) PROYECTO 1 - CUI N° 2501657

PLANO

CANTERA DE ROCA
CARABAMBA 1
SECCIONES TRANSVERSALES

ESPECIALIDAD :

CIVIL

USO :

502–DEFENSAS RIBEREÑAS–PARTE 2
RÍO VIRU

ZONA :

VIRU–VIRU–LA LIBERTAD

ESCALA :	FECHA :	REV :
INDICADA	11/04/2025	R00

CODIGO DEL PLANO :

400196–OHL001–000–XX–DR–CV–010080